ARQUITETURAresidencialARQUITETURAresidencialARQUITETURAresidencialARQUITETURAresidencialARQUITETURAresidencial

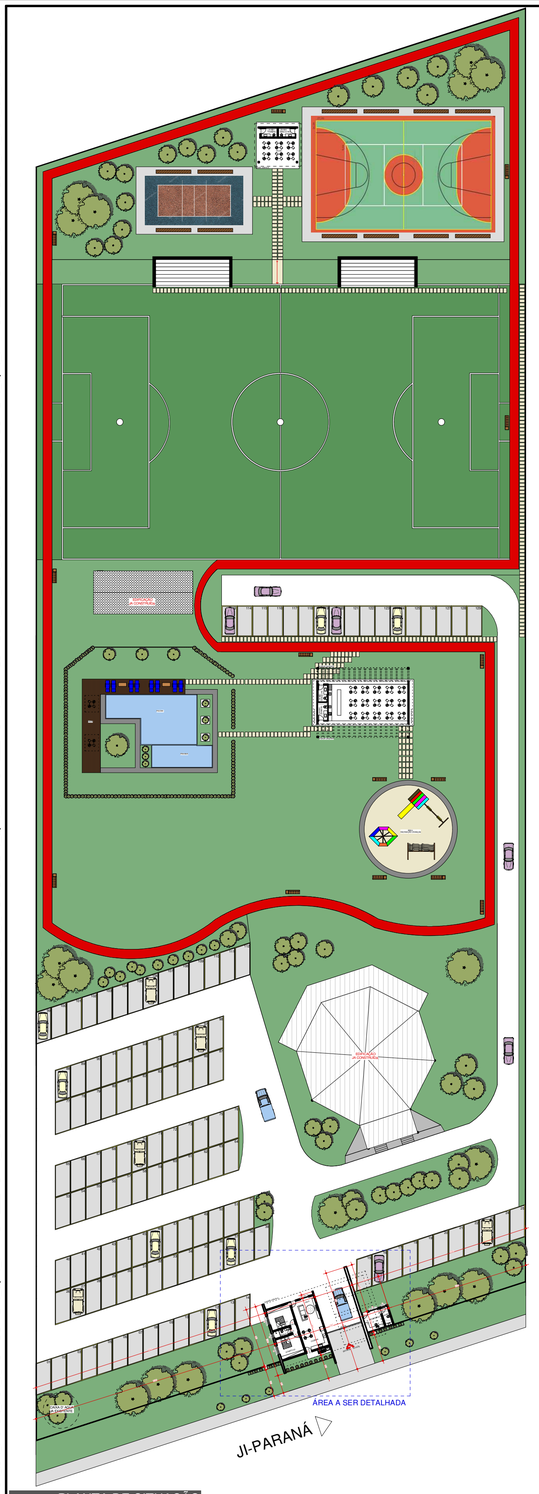

PLANTA DE SITUAÇÃO
escala 1:500

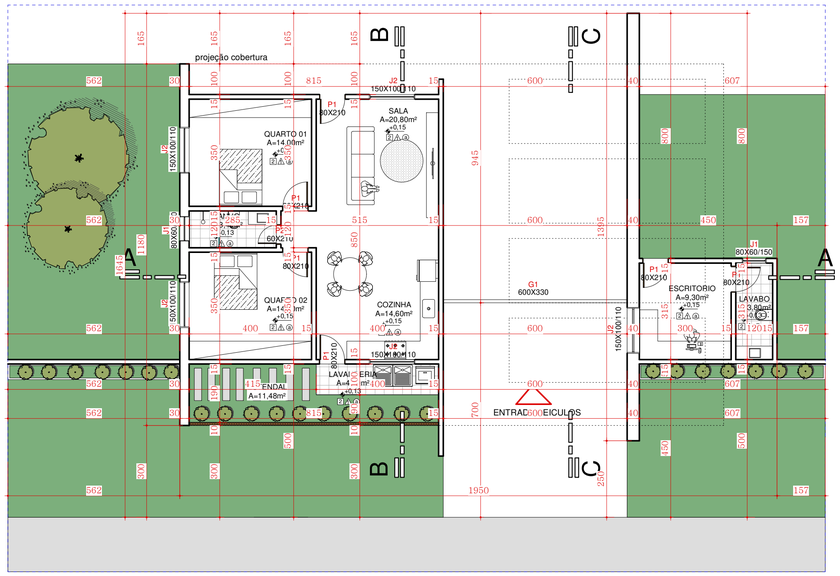

PLANTA TÉRREO
escala 1:100

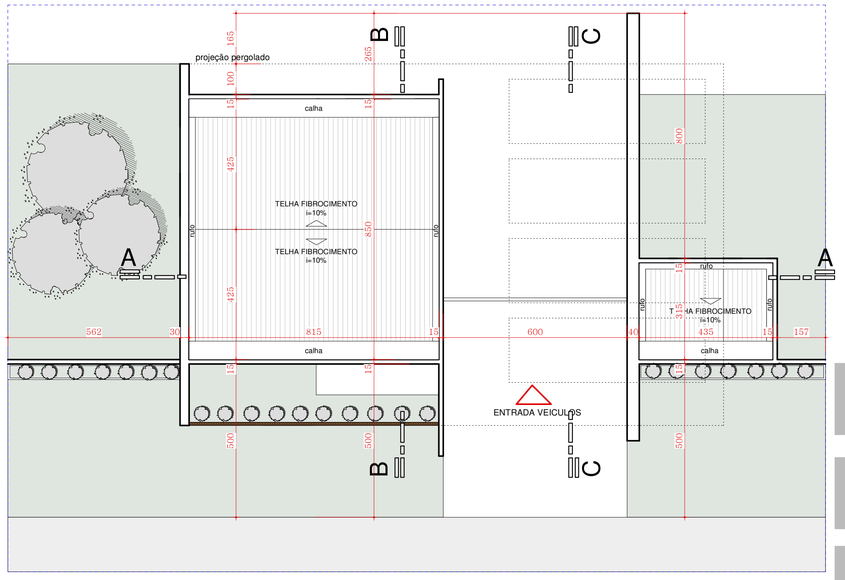

PLANTA COBERTURA
escala 1:100

LEGENDA DE PISOS

CÓDIGO	DESCRIÇÃO
1	GRAMADO COM TRATAMENTO PAISAGÍSTICO
2	PISO CERÂMICO

LEGENDA DE PAREDE

CÓDIGO	DESCRIÇÃO
A	PAREDE EM ALVENARIA, COR A DEFINIR
A	PAREDE COM REVESTIMENTO CERÂMICO A DEFINIR

LEGENDA DE TETO

CÓDIGO	DESCRIÇÃO
a	FORRO DE PVC
b	FORRO DE MADEIRA NATURAL

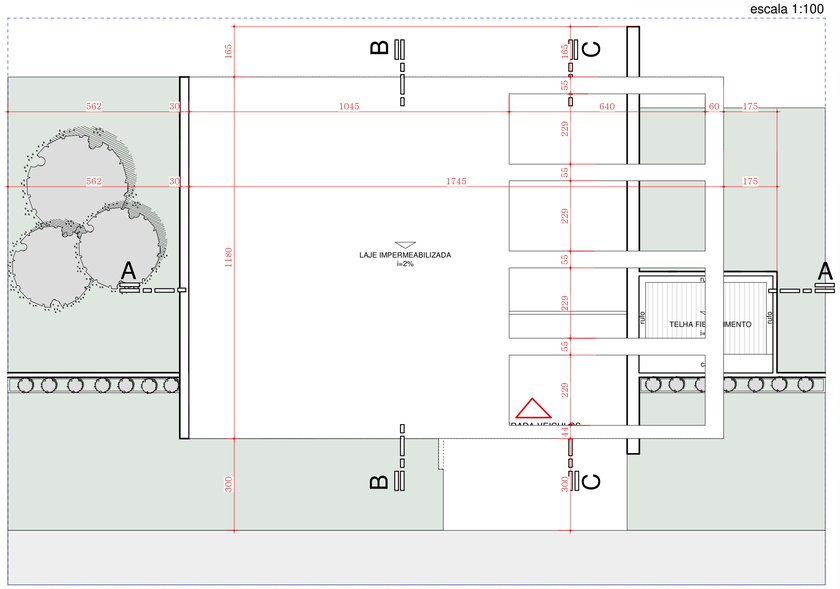

PLANTA COBERTURA
escala 1:100

PERSPECTIVA
sem escala

PERSPECTIVA
sem escala

LEGENDA/MAPA DE ESQUADRIAS:

PORTAS

Nº	QTD	AMBIENTE	MATERIAL/TIPO	DIMENSÃO
P1	05	SALA, COZINHA, QUARTOS, ESCRITÓRIO E LAVABO	MADEIRA, ABRIR	80X210cm
P2	01	BANHO	MADEIRA, ABRIR	60X210cm

JANELAS

Nº	QTD	AMBIENTE	MATERIAL/TIPO	DIMENSÃO
J1	02	BANHO E LAVABO	ALUMÍNIO E VIDRO, BASCULANTE	80X60/150 cm
J2	05	SALA, COZINHA, QUARTOS E ESCRITÓRIO	ALUMÍNIO E VIDRO, CORRER	150X100/110

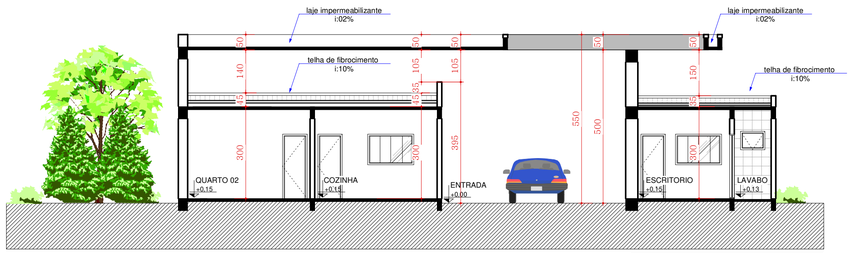

CORTE AA
escala 1:100

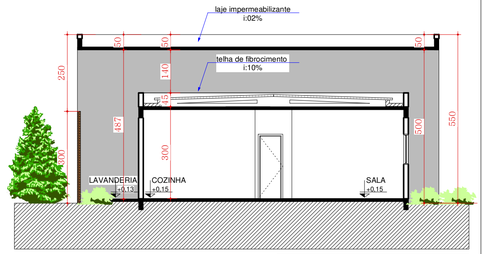

CORTE BB
escala 1:100

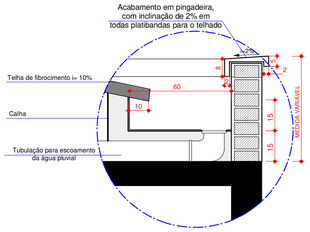

DETALHE CALHA E PINGADEIRA
escala 1:10

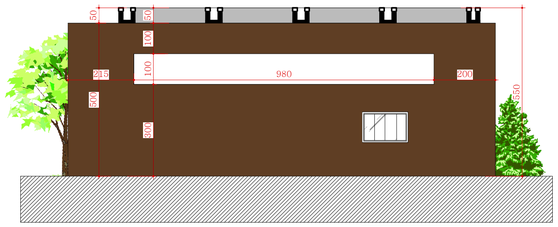

CORTE CC
escala 1:100

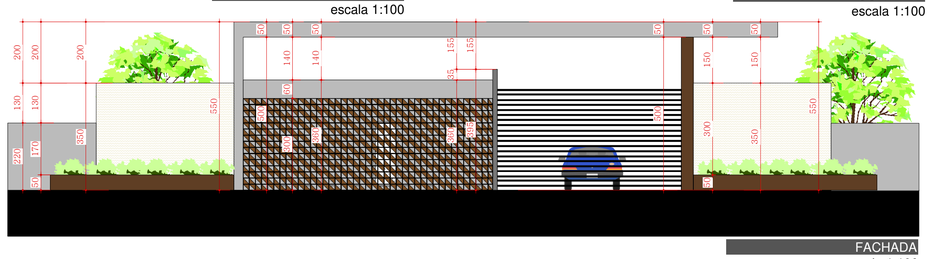

FACHADA
escala 1:100

Título do projeto:

Projeto de Arquitetura - Projeto Multiuso

Título do desenho:
Planta de situação; Planta pav. térreo; Planta de Cobertura; Quadro de aberturas; Cortes, Fachada, Perspectivas e detalhes.

Endereço da Obra:
Lote 08 da Secção "G" do Loteamento Gleba Pyrineos, Ji-parana/RO.

Coef. de Aprov.:	Taxa de Ocupação:	Data do Projeto:	Escala:	Prancha:
		Março/2018	Indicada	01/01

Uso da edificação: Multiuso
Revisão nº: 00

Proprietário: Ordem dos Advogados do Brasil
CPF/CNPJ: 04.079.224/0001-91

Nome do Profissional: Giordano Rogoski Horne
CAU/CREA nº: A70570-5
Telefone: (69) 8442-1815
E-mail: grharquitetura@gmail.com
Cadista: Emily Jordão

Quadro de Áreas (m²):

ÁREA TOTAL DO TERRENO	16.000 m²
TÉRREO	158,09 m²
ÁREA TOTAL CONSTRUÍDA	158,09 m²
ÁREA PERMEÁVEL	15.841,91 m² (99,01%)

Assinaturas:

Ordem dos Advogados do Brasil
04.079.224/0001-91

Giordano Rogoski Horne
CAU Nº A70570-5

Declaro que a aprovação do projeto não implica no reconhecimento pela Prefeitura do direito de propriedade do terreno.

Espaço reservado para aprovação de vistoria:

Espaço reservado para aprovação de projeto: